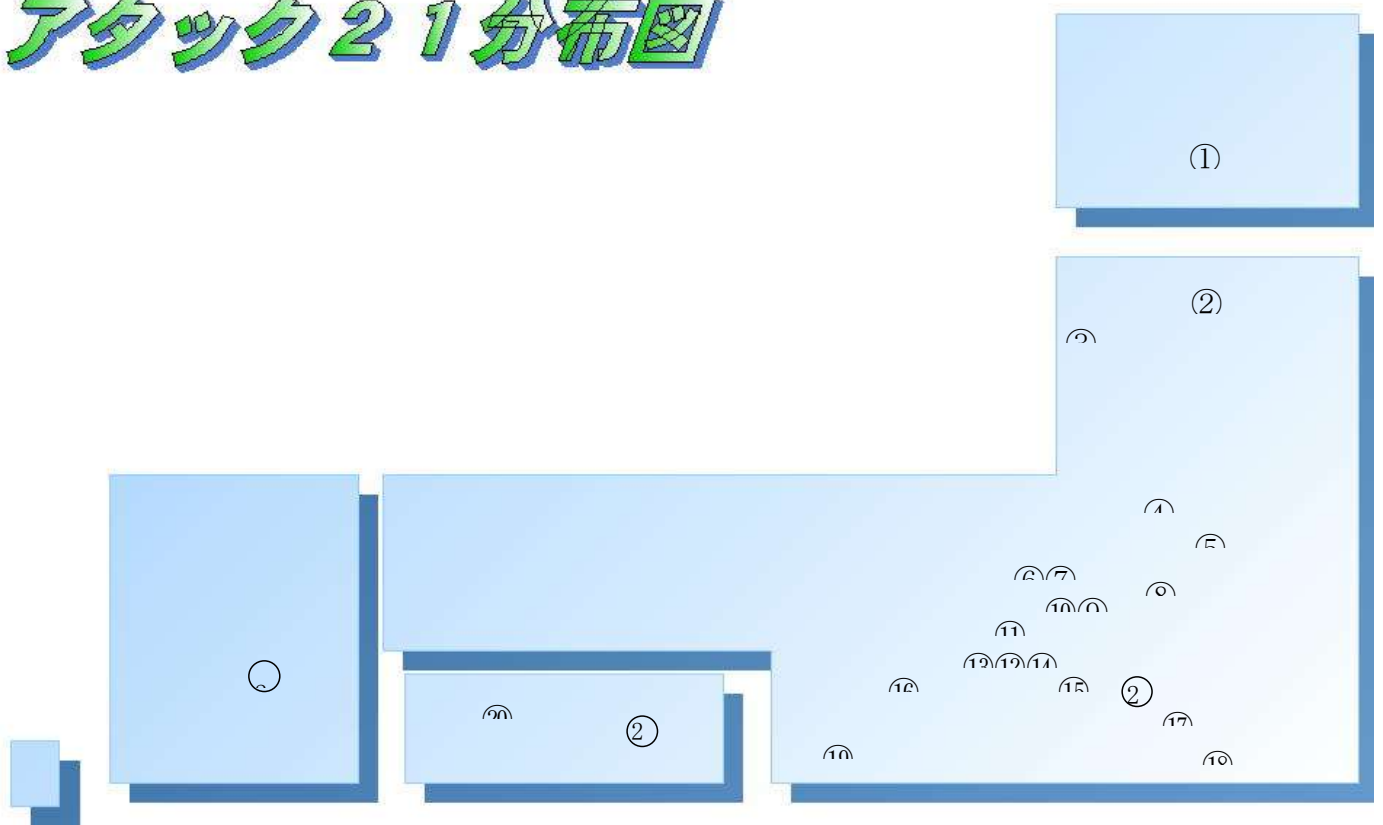




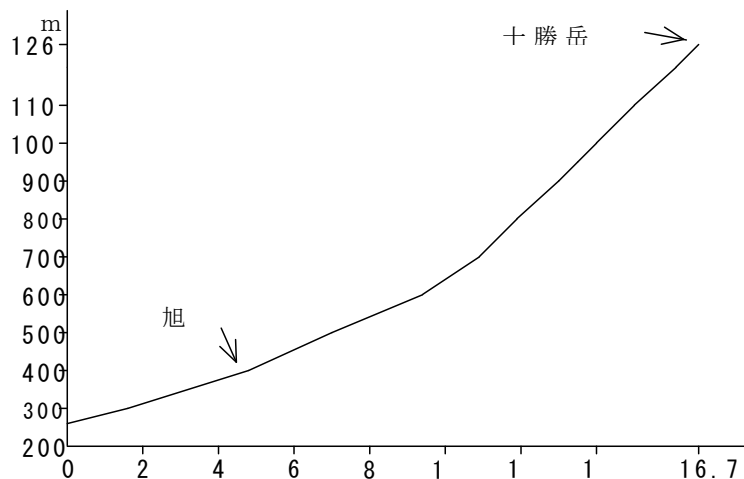
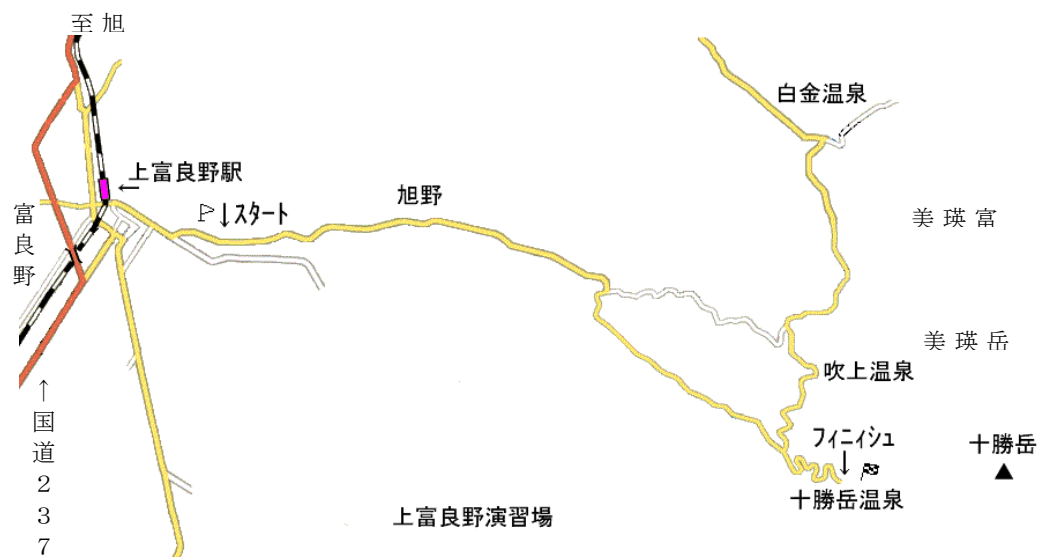
# アタック21分布図





- ① \_\_ 十勝岳
- ② \_\_ 八甲田山
- ③ \_\_ 鳥海山
- ④ \_\_ 坤六峠
- ⑤ \_\_ 霧降高原
- ⑥ \_\_ 万座峠付近（老ノ倉山）
- ⑦ \_\_ 笠岳峠（山田牧場）
- ⑧ \_\_ 赤城山
- ⑨ \_\_ 車坂峠
- ⑩ \_\_ 地藏峠
- ⑪ \_\_ 美ヶ原
- ⑫ \_\_ 扉峠
- ⑬ \_\_ 鉢伏山
- ⑭ \_\_ スズラン峠
- ⑮ \_\_ 麦草峠
- ⑯ \_\_ 神坂峠
- ⑰ \_\_ 富士山
- ⑱ \_\_ 大観山
- ⑲ \_\_ 大台ヶ原
- ⑳ \_\_ 寒風山隧道
- \_\_ えびの高原
- \_\_ 甘利山
- \_\_ 剣山

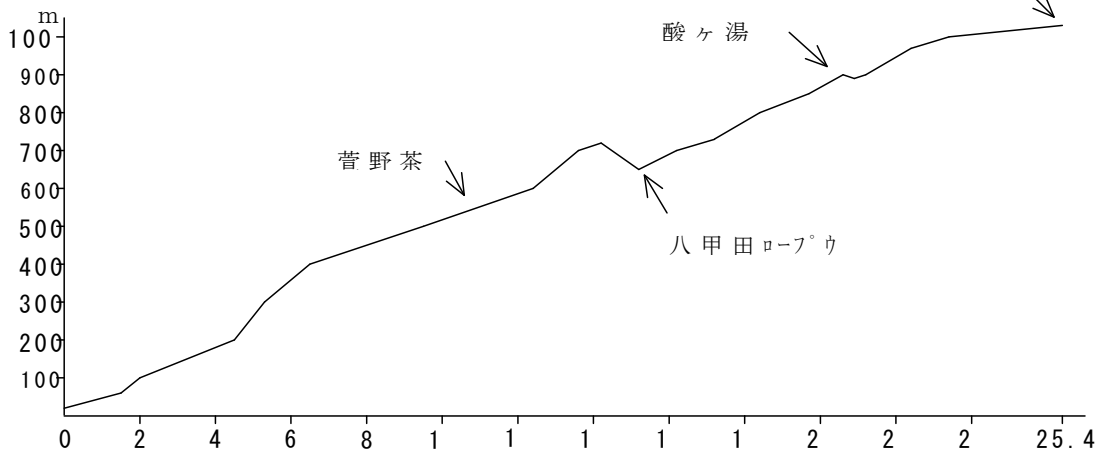
# 十勝岳

- 1. スタート地点  十勝岳温泉と演習場の分岐の標識から1km程にゲートがあり、さらに1km程行ったところの「16km」の標識（進行方向右側）。後日、標識がなくなっているとのことでしたがゲートから1kmをスタートにして下さい。
  - 2. フィニッシュ地点  十勝岳温泉「凌雲閣」向かい駐車場。
  - 3. 走行距離／平均勾配 16.3km／6.1%
  - 4. コース上の注意点 除雪、路面凍結（11月上旬～5中旬）。
  - 5. コンビニ 上富良野市街からのアプローチ上にコンビニ、スーパー有り。
  - 6. トイレ、水場の注意 アプローチ上に無し、フィニッシュにはトイレ、水場は有り。
  - 7. 交通機関 最寄り駅 JR富良野線・上富良野駅  
 パーキング スタート地点に2～3台駐車可。
1. 地図 5万図 十勝岳、富良野





# 八甲田山

- 1. スタート地点  横内交差点。(青森県)
- 2. フィニッシュ地点  笠松峠 (1040mの標識あり/地図では傘松峠)。
- 3. 走行距離/平均勾配 25.4km / 3.9%
- 4. コース上の注意点 山菜取りの時期(5月~6月、9月~11月)に駐車車両有り。  
紅葉の時期は混雑しやすい。  
道幅(片道4~5m)。  
除雪、路面凍結(11月下旬~5月上旬)。
- 5. コンビニ スタート地点にコミュニティストア。
- 6. トイレ、水場の注意 かやの高原センター、八甲田ホテルなどにトイレ。  
水場は特に無し。
- 7. 交通機関  
最寄り駅 JR東北本線・青森駅  
IC 東北自動車道・青森IC
- 8. 地図 5万図 青森東部、八甲田山

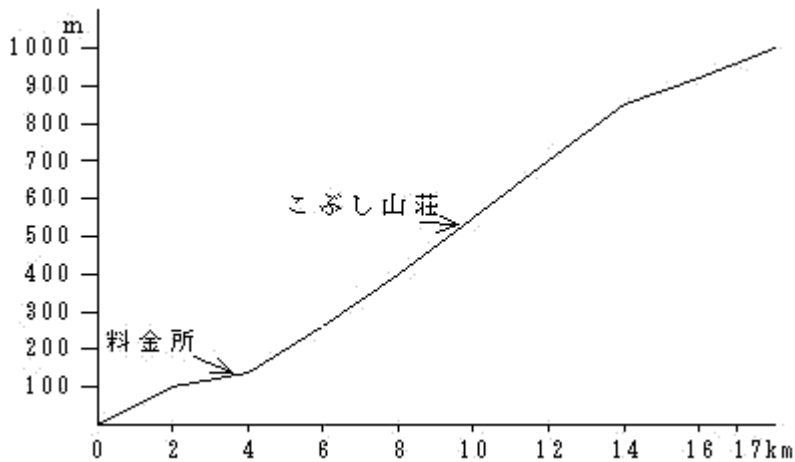
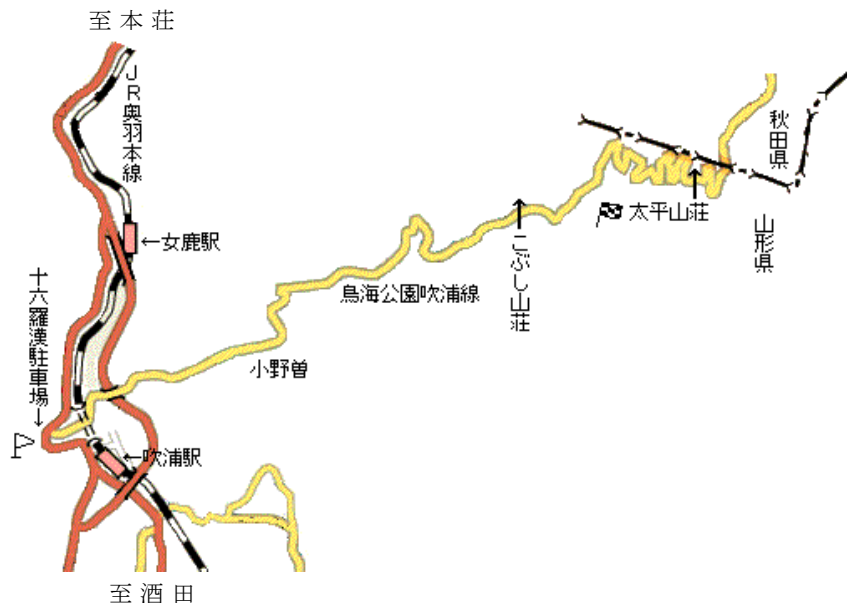


資料提供 サイクル・プラザA (エース)  
〒030 青森市八重田字鶴見8-15  
0177-26-4115  
水曜休 9:00~18:00

# 鳥海山

1. スタート地点  十六羅漢駐車場。
2. フィニッシュ地点  大平。(登山マラソンのコース17km)
3. 走行距離／平均勾配 17km／5.9%
4. コース上の注意点 シーズン中(5月～11月)車の出入り、交通に気を付ける。  
従って早朝か平日が望ましい。  
料金所は無くなり無料となっている。
5. コンビニ 酒田と吹浦間に2、3ヶ所あります。
6. トイレ、水場の注意 十六羅漢駐車場(トイレ、水道、食堂)と大平(トイレ、水道、食堂、宿)が有ります。
7. 交通機関 最寄り駅 JR奥羽本線・吹浦駅

8. 地図 5万図 吹浦



資料提供



ALL WHEELS  
YORIKI  
〒998 山形県酒田市入船町5-5  
0234-24-5234

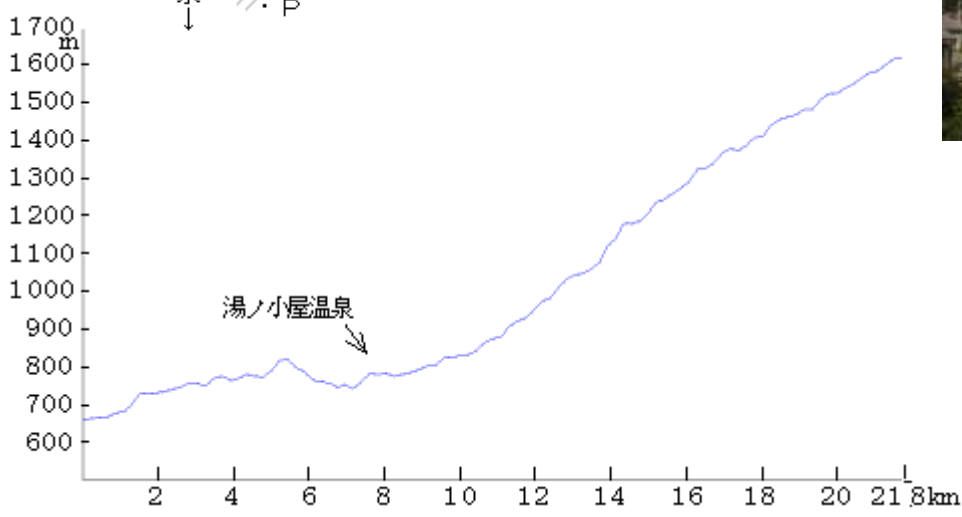
# 坤六峠

坤六峠



→

1. スタート地点  水上宝台樹スキー場入口、分岐地点。
2. フィニッシュ地点  坤六峠。
3. 走行距離／平均勾配 21.8km／4.6%
4. コース上の注意点 湯の小屋を過ぎて3kmあまり過ぎると道が狭くなる。秋の行楽シーズンは特に車に注意。
5. コンビニ 水上ICを降りてから温泉街迄にコンビニ、スーパーなどある。
6. トイレ、水場の注意 水上平出の無料駐車場にトイレあり。水場は特に無し。
7. 交通機関 最寄り駅 JR上越線・水上駅、上越新幹線・上毛高原駅  
IC 関越道・水上IC
8. 地図 5万図 追貝、藤原



↑ スタート地点  
スキー場分岐

# 霧降高原



1. スタート地点



県道247号線 / 日光・今市線  
丸山公園・今市養護学校近くの  
今市市瀬尾浄水場への分岐看板。

2. フィニッシュ地点



六方沢橋

3. 走行距離 / 平均勾配 16.9 km / 5.9 %

4. コース上の注意点

行楽シーズンの交通量が多く特に注意。霧降有料道路は冬季閉鎖ないが積雪・凍結などがあるので道路情報に注意。通行料100円。

5. コンビニ

丸山公園と所野公園の間にローソン。

6. トイレ、水場の注意

丸山公園、所野公園などスタート地点近くにある

7. 交通機関

最寄り駅

JR日光線・日光 or 今市駅、東武日光線・東武日光 or 上今市

I C

日光宇都宮道路・今市 I C

パーキング

スタート地点すぐ近くの丸山公園、コース途中の所野公園など。

8. 地図




5万図 日光

最後六方沢橋へのゴールは駐車場から下りになってしまうが、こだわりのゴール地点と言うことで許してください。





六方沢橋



14  
13  
10  
90  
80  
70  
50 霧降大橋交

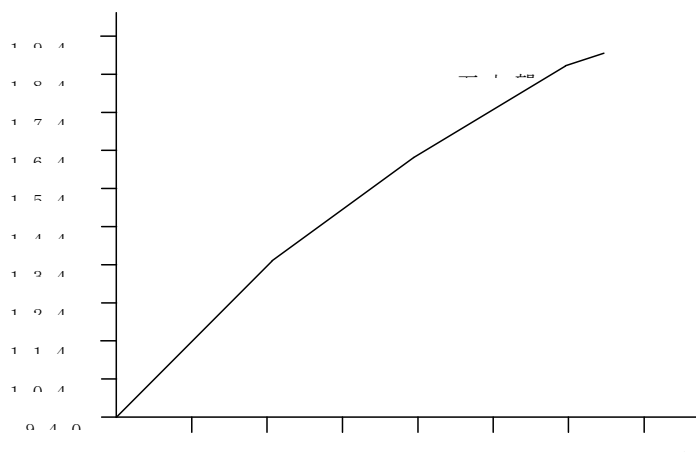
料金100円は有料道路出る時に徴収される。 2 3 4 5 6 7 8 9 1 1 1 1

# 万座峠付近(老ノ倉山)

1. スタート地点  県道112号線大前須坂線  
107号カーブ標識→
2. フィニッシュ地点  県道112号線大前須坂線  
老ノ倉山脇3号カーブ標識→
3. 走行距離/平均勾配 13.5km / 7.4%
4. コース上の注意点 冬季閉鎖
5. コンビニ 須佐市内に7/11など数店。
6. トイレ、水場の注意 特になし。
7. 交通機関  
 最寄り駅 長野電鉄河東線・須坂駅  
 I C 上信越自動車道・須坂長野 I C  
 パーキング 特になし。



8. 地図 5万図 須坂、中野



# 笠岳峠（山田牧場）

1. スタート地点



山田温泉内の火の見櫓。



2. フィニッシュ地点



笠岳峠。（標高1920m）



3. 走行距離／平均勾配

20.5 km / 4.9%

4. コース上の注意点

行楽客の車が多いので注意。

5. コンビニ

須坂の町に。

6. トイレ、水場の注意

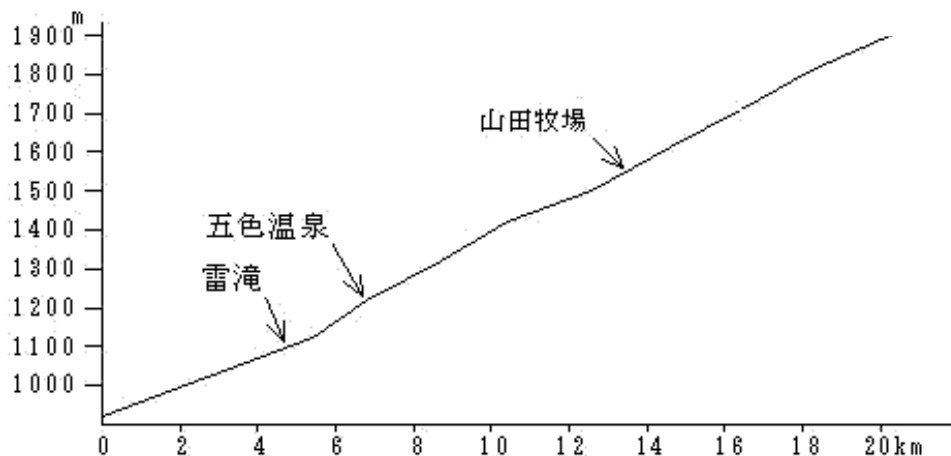
トイレ／八滝展望台。水場／鬼の涙水などがある。

7. 交通機関

最寄り駅  
I C



長野電鉄河東線 須坂駅  
上信越自動車道・須坂長野東 I C

8. 地図 5万図 須坂  
中野





# 赤城山

1. スタート地点  三夜沢の交差点。→
2. フィニッシュ地点  富士見村／宮城村境の標識。
3. 走行距離／平均勾配 12.8 km／7.8%
4. コース上の注意点 赤城神社の分岐を過ぎると道が狭くなるので注意。
5. コンビニ 三夜沢の交差点約3 km手前の堀ノ内の交差点にある。
6. トイレ、水場の注意 特になし。



7. 交通機関

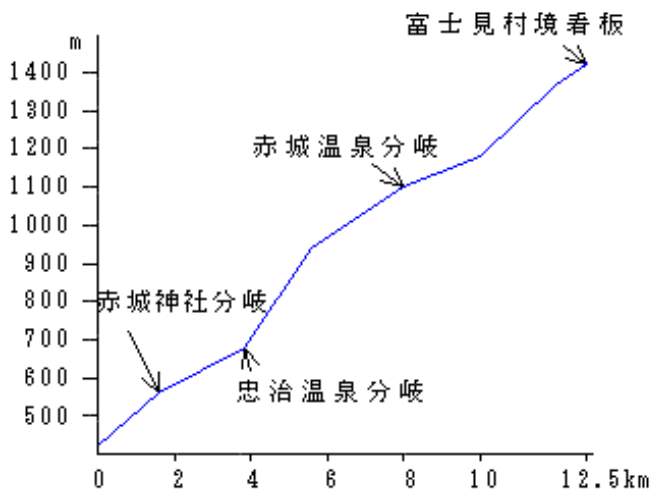
最寄り駅 JR上越線・新前橋駅、上毛電鉄・大胡駅  
 I C 関越道・前橋 I C  
 パーキング 道の駅・ぐりーんふらわー大胡

8. 地図

5万図 前橋、沼田



↑  
 フィニッシュ・富士見村標識



# 車坂峠

1. スタート地点



国立療養所入口標識から車坂峠方面へ200m先右側、ペンションスターダスト入口看板より→

2. フィニッシュ地点



車坂峠。(標高1973m)

3. 走行距離/平均勾配

11.6km / 8.6%

車坂峠→

4. コース上の注意点

特になし。カーブNo.35まで。500m程度おきの石碑を読んで見ていくのも楽しみ?

5. コンビニ

国道18号線、西原などにある。

6. トイレ、水場の注意

チェリーパークライン看板脇、または頂上にトイレ。チェリーパークライン看板から2.6kmに水場。

7. 交通機関

最寄り駅

JR信越線・小諸駅、滋野駅

I C

上越道・佐久IC

パーキング

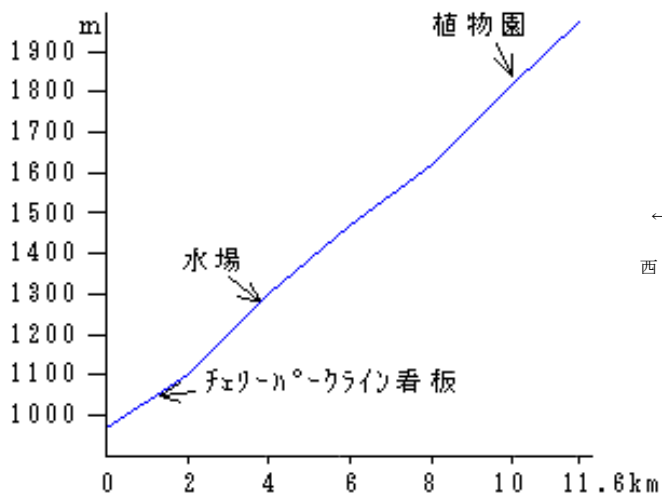
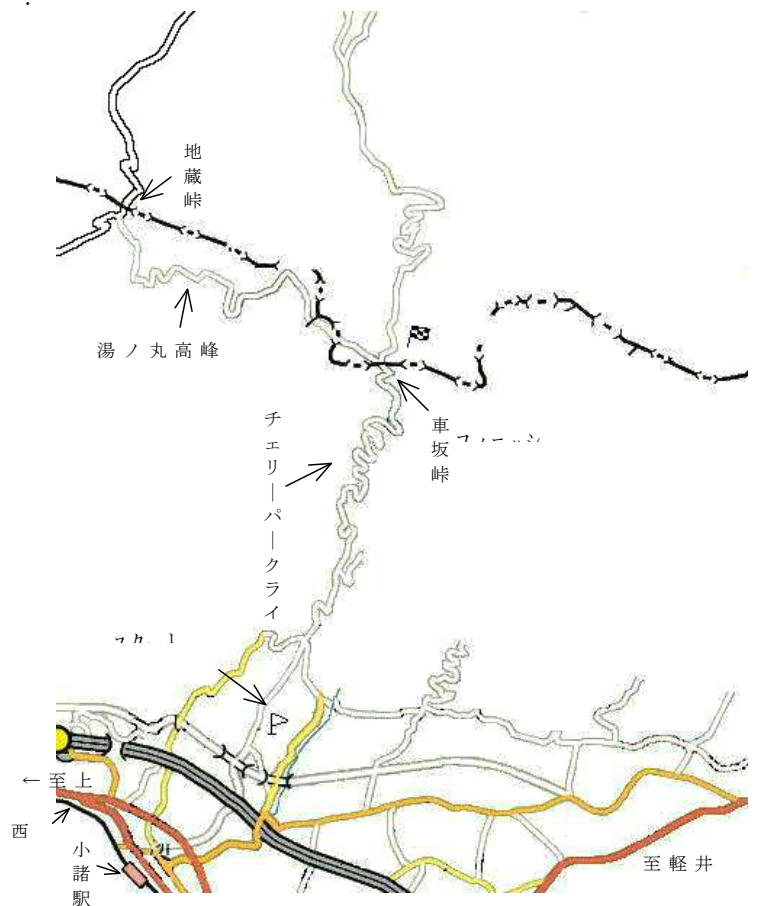
チェリーパークライン看板手前100mにチェン脱着場に駐車可能か?

8. 地図

5万図 上田



↑  
チェリーパークライン看板



# 地蔵峠

1. スタート地点



新張交差点から地蔵峠方面へ  
100m先左側、新張分團器具  
置場前より。 →

2. フィニッシュ地点



地蔵峠。／道路右側の80番目  
のお地蔵様たち。 →

3. 走行距離／平均勾配

11.4km／8.8%

4. コース上の注意点

特になし。新張の交差点から頂上  
までの80体のお地蔵様が道中の  
安全を見守ってくれる？

5. コンビニ

国道18号線、西原などにある。

6. トイレ、水場の注意

頂上にトイレ。水場なし。

7. 交通機関

最寄り駅

JR信越線・小諸駅、滋野駅

I C

上越道・佐久IC

パーキング

新張の交差点から地蔵峠本面へ800m程度の所に  
2、3台おける。

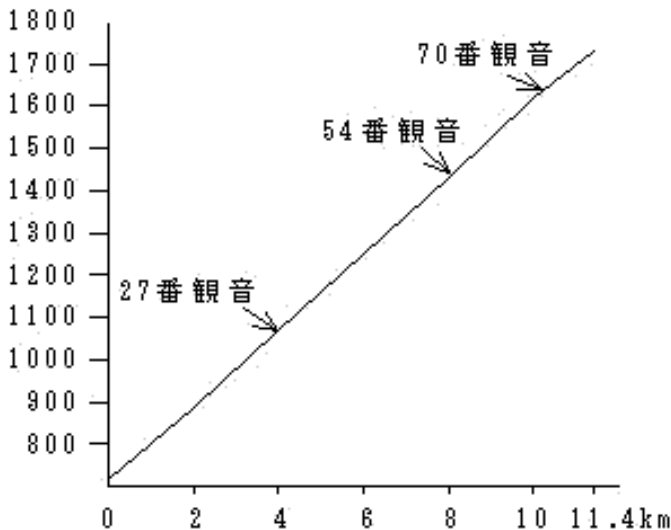


る。

8. 地図

図

5万図 上田



# 美ヶ原

1. スタート地点

美鈴湖もりの国 → 3.3 km

の標識 →



2. フィニッシュ地点

美ヶ原駐車場入口（一般車両終点） →



3. 走行距離 / 平均勾配

21 km / 4.8 %

4. コース上の注意点

冬季期間閉鎖 11月末～4月下旬。

5. コンビニ

浅間温泉街に2件あり（メイン道路沿い）。

6. トイレ、水場の注意

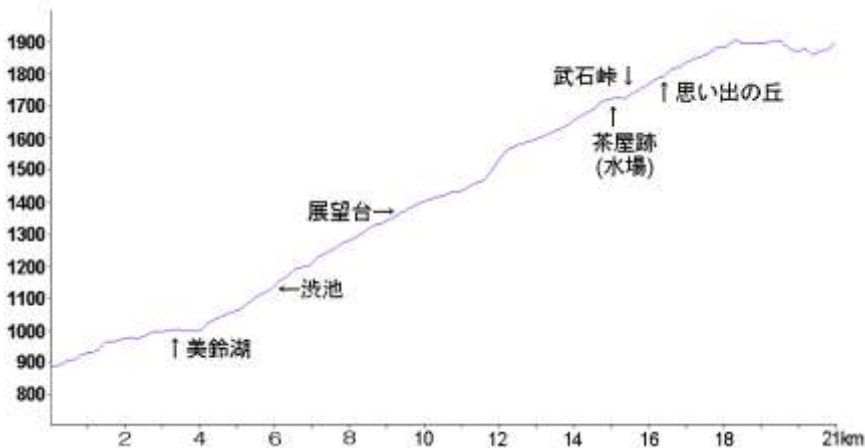
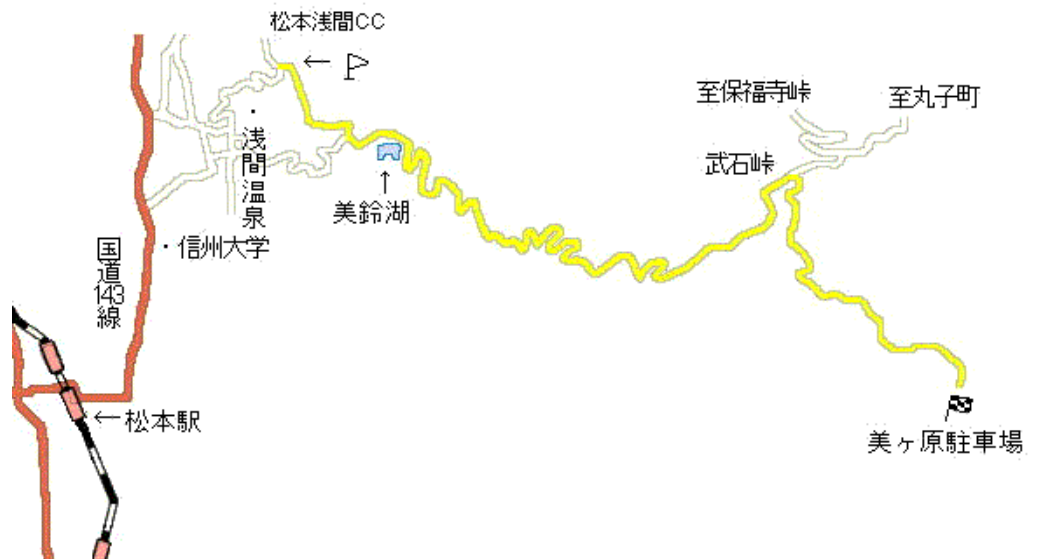
- ・スタート地点より約2.7 km地点左側駐車場 / トイレ。
- ・スタート地点より約3.3 km地点左側道路沿い / トイレ。
- ・美ヶ原林道と武石峠から道路の交差点手前右側 / 水場。

7. 交通機関

最寄り駅 JR 篠ノ井線・松本駅  
I C 長野自動車路・松本 I C


8. 地図


5万図 松本、和田



資料提供 チノサイクル

# 扉 峠 (扉鉦泉経由コース)

1. スタート地点  兎川寺 (とせんじ) ・松本市里山辺。

2. フィニッシュ地点  扉峠頂上。

3. 走行距離 / 平均勾配 19.7 km / 5.1 %

4. コース上の注意点

スタート地点から三城 (さんじろ) 牧場方面分岐点までは集落があり、コンビニはないものの雑貨店はたくさんあるので、飲み物には困らない。扉鉦泉を過ぎると全く人気 (ひとけ) はなくなる。冬季に閉鎖されるゲートを過ぎると林の中に入り、道は細くなる。また所々に落石があり注意が必要だ。よもぎこば林道 (有料道路) に突き当たったところで右折。今度はビーナスラインに突き当たったところを左折し200m登ったところの”扉峠 標高1660m”の標識のところがフィニッシュ。下りはよもぎこば林道をお勧めします。(理由: 登ってきたルートは、殆どブレーキをかけっぱなしで下らなければならず、上半身が疲れる。)

\* JR松本駅からスタート地点までの道のり

松本駅前を東へ直進し、突き当たりの県の森 (あがたのもり) 公園前を右折、筑摩橋 (つかまばし) の手前で左折し薄川 (すすきがわ) 沿いを直進し金華橋のところ (教育文化センターの案内板有り) で左折し、突き当たりが兎川寺。

5. コンビニ 県の森公園の交差点、スタート地点から逆方向に1.6kmの場所にそれぞれ有る。

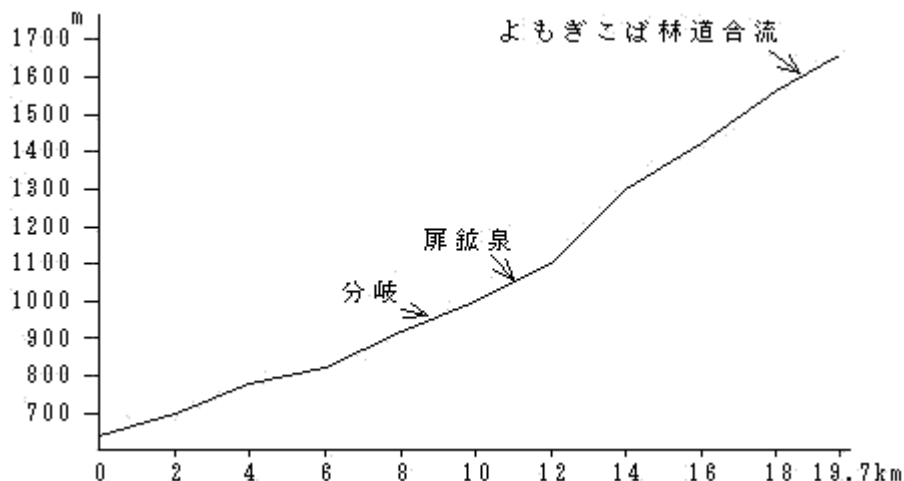
6. トイレ、水場の注意 スタート地点から扉鉦泉までは、雑貨店の自動販売機がある。フィニッシュ地点に店”和風レストラン扉”

7. 交通機関

最寄り駅 JR篠ノ井線・松本駅  
I C 長野自動車路・松本IC

8. 地図

5万図 松本、和田



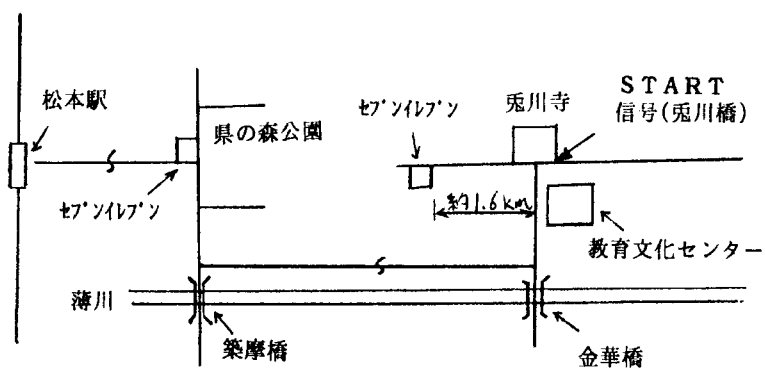
資料提供 チノサイクル  
〒392 諏訪市清水1-5-1  
0266-52-1235

扉峠（扉鉢泉経由）コース

ビーナスライン




JR松本駅からスタート地点（兎川寺）までの道のり




# 鉢 伏 山

路

1. スタート地  溝ノ口交差点。（崖の湯に向かう道と東山山麓線との交差点）進行方向は写真に向かって左方向。



2. フィニッシュ地点  鉢伏スカイラインの舗装路の終点。



3. 走行距離／平均勾配 13 km／7.7%

4. コース上の注意点

スタート地点から崖の湯まで1.7 kmは直線的な広い道です。崖の湯温泉郷に入り、右手に駐車場が見えたら、その上のT字路を”高ボッチ”の案内に従い右折。ここから6.4 kmは林間コースです。林間コースを抜け広い駐車場、売店（高ボッチ山荘）があるところまで来たら、左後方の登り道に入って下さい。誤って直進すると高ボッチ高原のほうへ行ってしまう。後は、フィニッシュ地点まで4.9 km、北アルプスの見える景色の良いコースです。このコースは、冬季でも閉鎖されることはありませんが、4月下旬までは雪があるので注意。反対に真冬でもオフロード車が雪の上に轍を作ってくれるので、その気にさえなれば入れます。（JR村井駅からスタート地点までの道のり）（約8.5km）


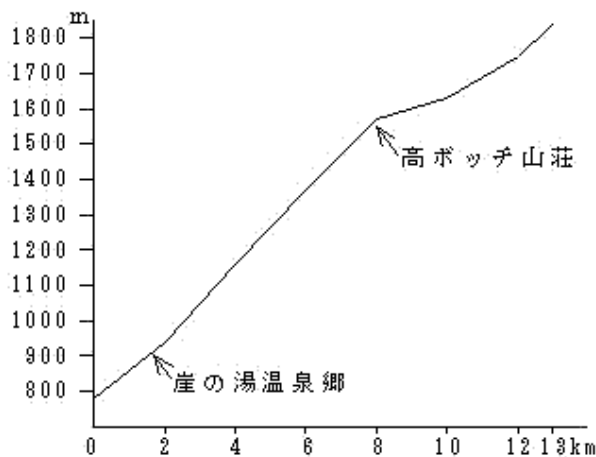
”崖の湯（欠の湯）”の案内図に従ってスタート地点まで行くことをお勧めします。村井駅から東へ約2 km直進、右側に神社があるT字路を左折、道なりに行き”寿台”信号を右折（ここまでで買い物は済ませておくこと）。”内田”信号を直進、約200 m行き、左折（”崖の湯”の案内板有り）。ここから約1.1 km登ったところがスタート地点です。

5. コンビニ 村井駅からスタート地点までに数件。

6. トイレ、水場の注意 高ボッチ山荘に水道、自動販売機、トイレ、キャンプ場有り。

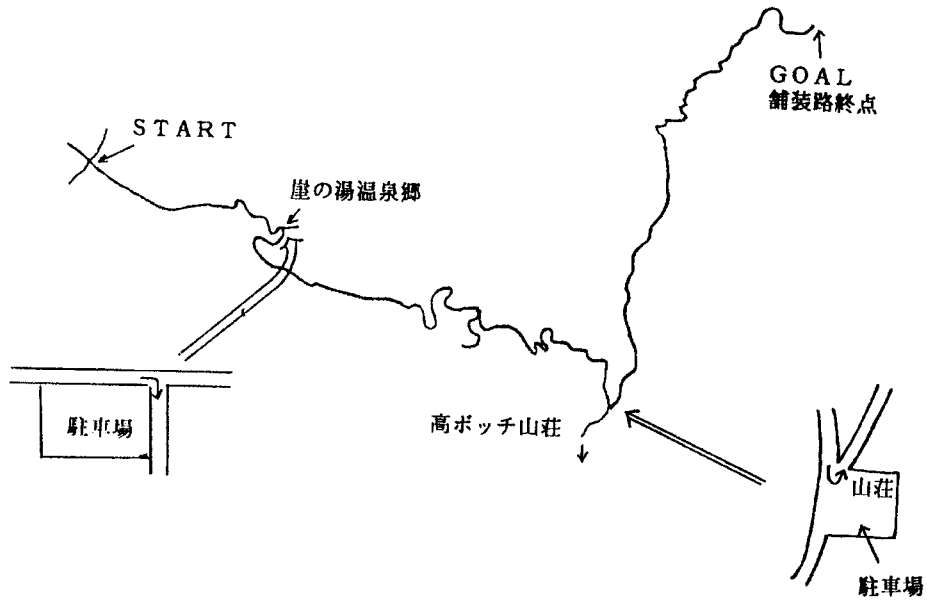
7. 交通機関 最寄り駅 JR篠ノ井線・村井駅  
I C 長野自動車路・塩尻北 I C

8. 地図 5万図 松本、塩尻、諏訪

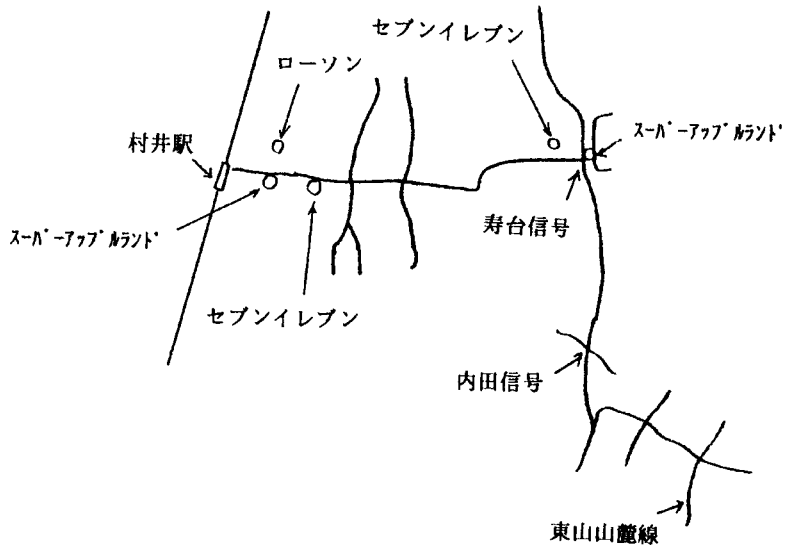


資料提供 チノサイクル  
〒392 諏訪市清水1-5-1  
0266-52-1235

# 鉢伏山コース



村井駅からスタート地点までの道のり






# スズラン峠



1. スタート地点

白樺高原	
白樺湖	22km
蓼科牧場	17km
女神湖	16km

の標識→

2. フィニッシュ地点 

スズラン峠の標識 (標高 1750m) →

3. 走行距離 / 平均勾配

23.7km / 4.2%

2. コース上の注意点

スズラン峠は狭いので伴走車などは300m先の駐車場へ。



5. コンビニ

ATESINA ショッピングセンター。

R142との交差点角 (白樺高原入口)

にT

同じく交差点角からR142を西へ100~200mにコンビニ。

6. トイレ、水場の注意

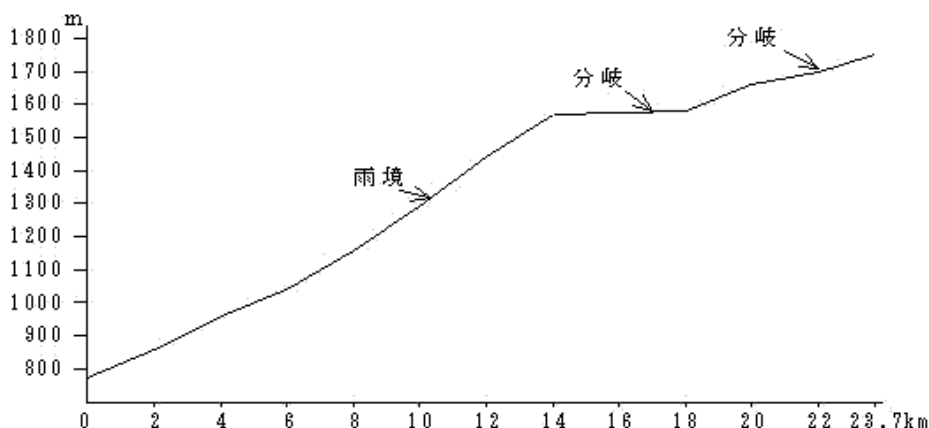
白樺高原スキー場下交差点信号より約3.4km手前左側。白樺高原スキー場下蓼科牧場ゴンドラのりば (信号を少し左に入ったところ / フィニッシュ地点より6.7km) の2ヶ所に / トイレ。水場はなし

7. 交通機関

最寄り駅 JR 信越線・小諸駅、滋野駅  
 IC 上越道・佐久IC  
 パーキング 陣内森林公園と蓼科牧場交差点付近に無料駐車場。

8. 地図

5万図 小諸、蓼科山



資料提供 チノサイクル 千392 諏訪市

# 麦草峠

## 1. スタート地点



です  
mの  
ます。  
高に



← 299号は  
ぐ  
駒出池、八千  
レイク方面  
道として分  
は



現在←分岐を過ぎ  
穂に標高1100  
の近看板があり  
岐がスタート標

あるが、右側へ 27m足りないの

進んで下さい。で、400m程進ん  
(ここはスタートだ道路右側にある  
ではありません) 待避路からスター

下さい。

トして

## 2. フィニッシュ地点



麦草峠の標識(標高2127m)。

## 3. 走行距離/平均勾配

19.6km / 5.1%

## 4. コース上の注意点

冬季期間閉鎖 11月末～4月末

## 5. コンビニ

R299とR141の交差点から約1.5km北へR141  
沿い右側。

## 6. トイレ、水場の注意

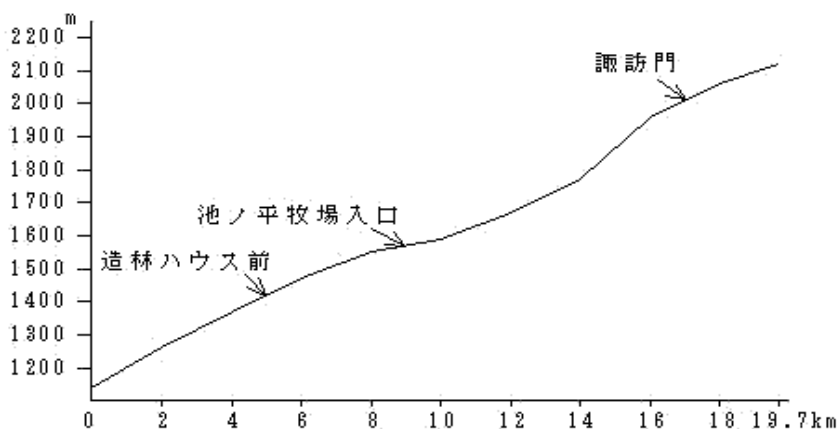
八千穂高原スキー場下の道路沿い左側。  
松原湖方面からの交差点「レストハウスふるさと」左側。  
白駒池入口右側有料駐車場。  
フィニッシュ地点から茅野市側へ約700m左側駐車場。

## 7. 交通機関

最寄り駅 JR小海線・八千穂駅  
I C 上越道・佐久IC

## 8. 地図

5万図 蓼科山



フィニッシュ 麦草峠  
↓





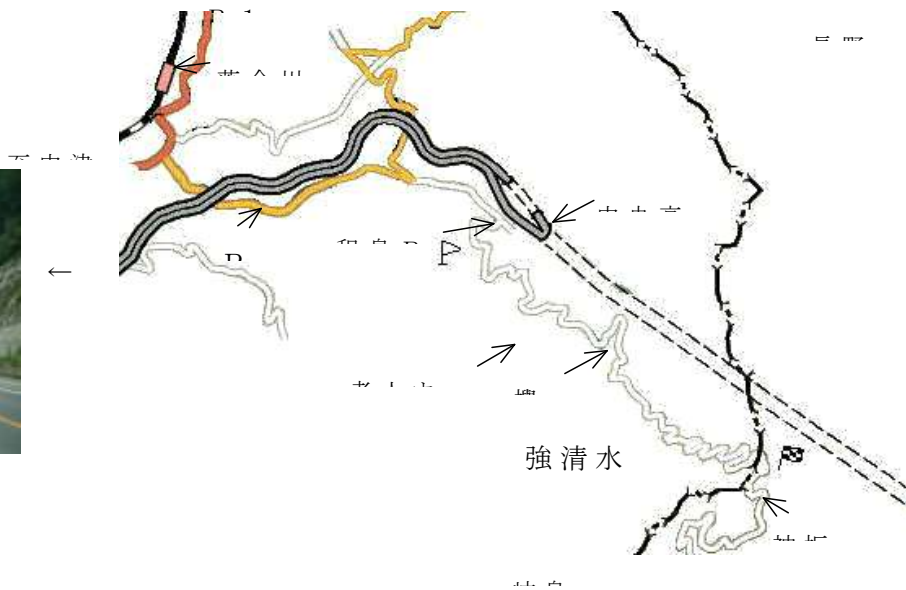
資料提供 チノサイクル

〒392 諏訪市清水1-5-1

0266-52-1235

# 神坂峠 (林道大谷霧ヶ原線)

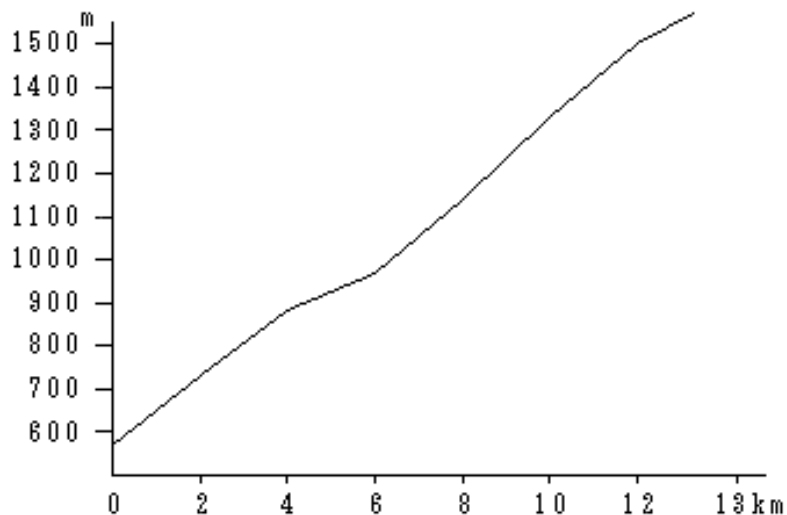
1. スタート地点  程島BSの第2霧ヶ原橋。 →
2. フィニッシュ地点  神坂峠。
3. 走行距離／平均勾配 13.0km／7.7%
4. コース上の注意点 道がとても狭くカーブミラーが不十分なので、特に下り時の対向車に注意。冬季通行止（特に期間の設定はないが。11月中旬～5月上旬位だろうか）。
5. コンビニ R19からの交差点（沖田）にコンビニ有り。
6. トイレ、水場の注意 トイレ／けやき平、強清水  
水場／強清水は汚染のため不可。
7. 交通機関  
最寄り駅 JR中央線・中津川駅  
I C 中央自動車道・中津川IC  
パーキング 下地図の場所に写真のP
8. 地図  
5万図 中津川、妻籠





P

※現在、神坂峠から阿智村側へは通行止となっています。  
(2005年4月30日現在)  
強清水

櫻平

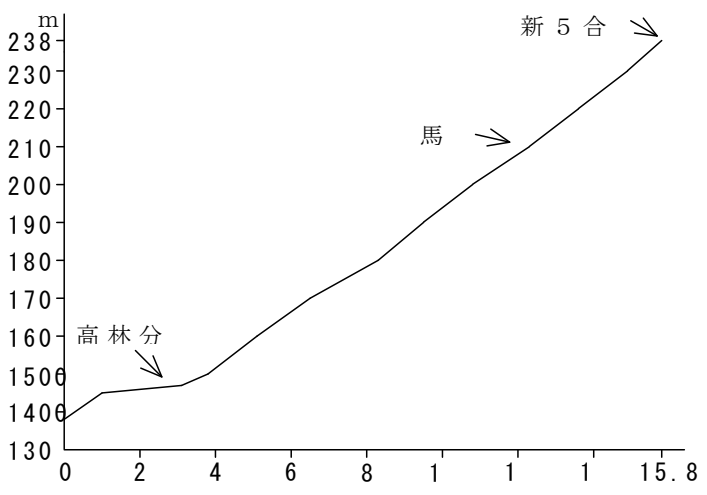


# 富士山

- 1. スタート地点  水ガ塚公園手前の 8.7 km の標識。
- 2. フィニッシュ地点  新 5 合目 2380 m 標識。
- 3. 走行距離 / 平均勾配 15.8 km / 6.3 %
- 4. コース上の注意点 富士は日本一の山。
- 5. コンビニ 御殿場から富士スカイライン方面への途中、蕪木沢、滝ヶ原などにコンビニがある。
- 6. トイレ、水場の注意 水ガ塚公園にトイレあり。  
水場なし。
- 7. 交通機関
 


最寄り駅	J R 東海道線・御殿場駅
I C	東名高速道路・御殿場 I C
パーキング	水ガ塚公園内に大駐車場


8. 地図 5万図 富士山、富士宮 ▲宝永



# 大 観 山



1. スタート地点  国道135号線千歳橋付近。  
(湯河原ゆかりの美術館看板前より→)

2. フィニッシュ地点  ターンパイクとの合流地点(標識有り) = 最高地点。

3. 走行距離 / 平均勾配 20 km / 5 %

4. コース上の注意点 湯河原の温泉街を通過時、またはローリング族に特に注意。

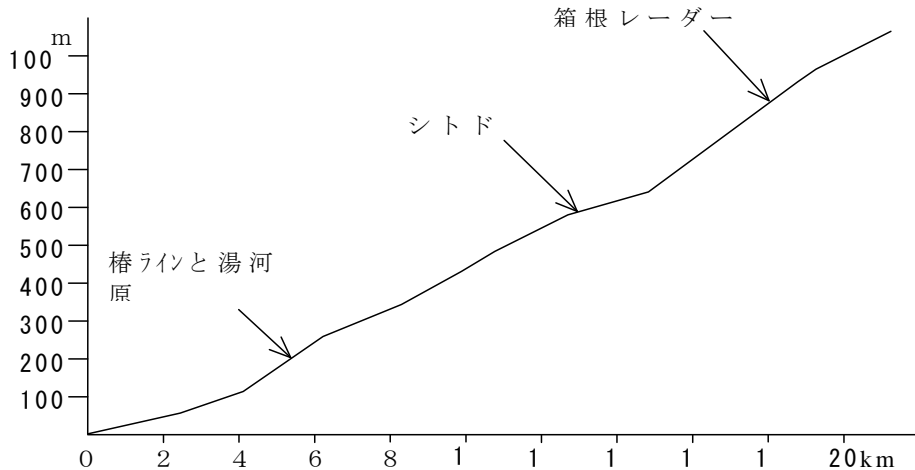
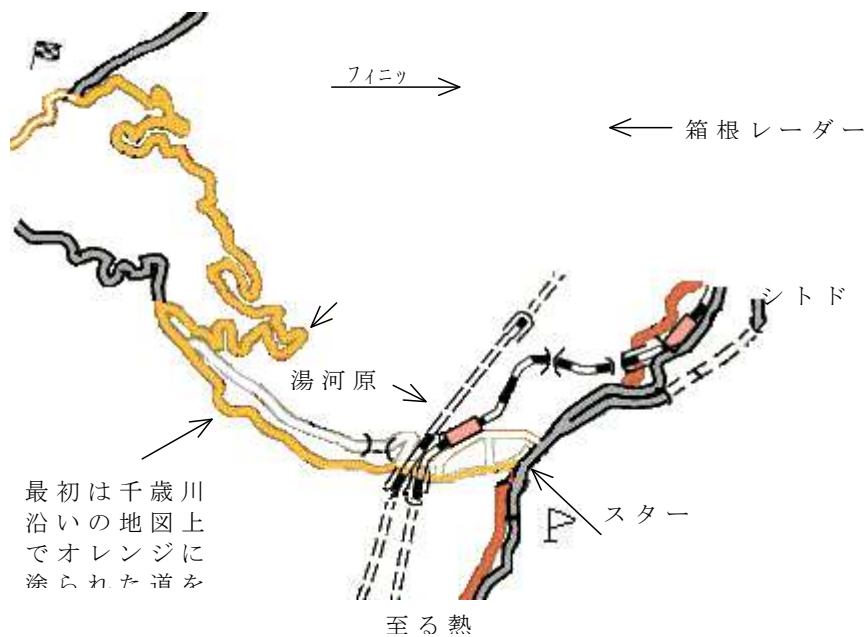
5. コンビニ 湯河原の駅前通りに数件。

6. トイレ、水場の注意 特にトイレ、水場なし。

7. 交通機関



最寄り駅 JR東海道線・湯河原駅、小田急線・小田原駅  
I C 小田原厚木道路・小田原西 I C

8. 地図 5万図 熱海、小田原



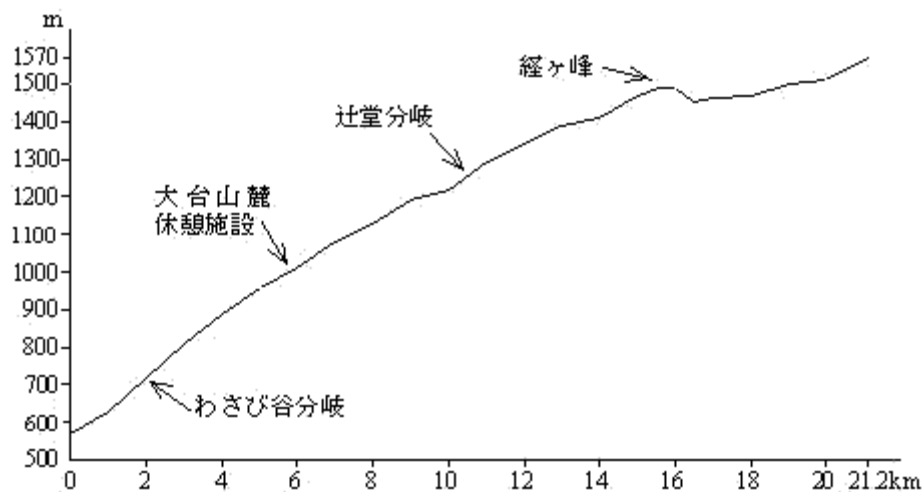
千歳橋付近

# 大台ヶ原



- 1. スタート地点  国道169号線伯母谷ループ橋下  
旧国道169号線寸断地点。
- 2. フィニッシュ地点  大台ヶ原ビジターセンター手前ピーク。
- 3. 走行距離／平均勾配 21.2km／4.7%
- 4. コース上の注意点 12月～4月は冬季閉鎖。  
わさび谷分岐から3kmはコースが狭い  
ので特に注意してください。
- 5. コンビニ なし。
- 6. トイレ・水場の注意 トイレはコース上では大台山麓休憩施設  
にあります。但し有料で1回100円位  
水場なし。
- 7. 交通機関  
最寄り駅 近鉄吉野線 やまと上市駅
- 8. 地図 5万図 大台ヶ原、山上ヶ岳



わさび谷分岐

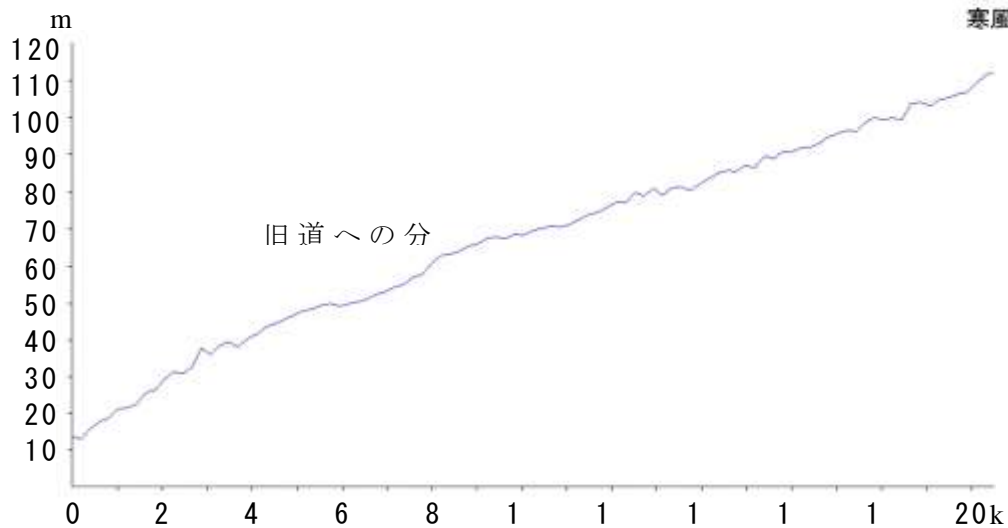


# 寒 風 山

- 1. スタート地点  国道11号線交差点より約7.8km程いった追戸橋BSより →
- 2. フィニッシュ地点  寒風山隧道愛媛県側入口 →
- 3. 走行距離／平均勾配 20.5km／4.9%
- 4. コース上の注意点 川来須より民家や公衆電話が無い  
ため緊急用の連絡が取れません。  
道の細い区間が有りますので特に  
下りの対向車には十分な注意を払  
うこと。
- 5. コンビニ コース上では食料調達は難しいため事前に準備すること  
をお勧めします。  
国道11号線との交差点にコンビニエンスストアあり。
- 6. トイレ、水場の注意 加茂川トリム公園に公衆トイレあり（Pもあり）。  
フィニッシュ地点に水場あり（冷たくておいしい）。
- 7. 交通機関 最寄り駅 予讃線・伊予西条駅  
I C 松山自動車道・いよ西条IC
- 8. 地図 5万図 日比原、西条  
石鎚山





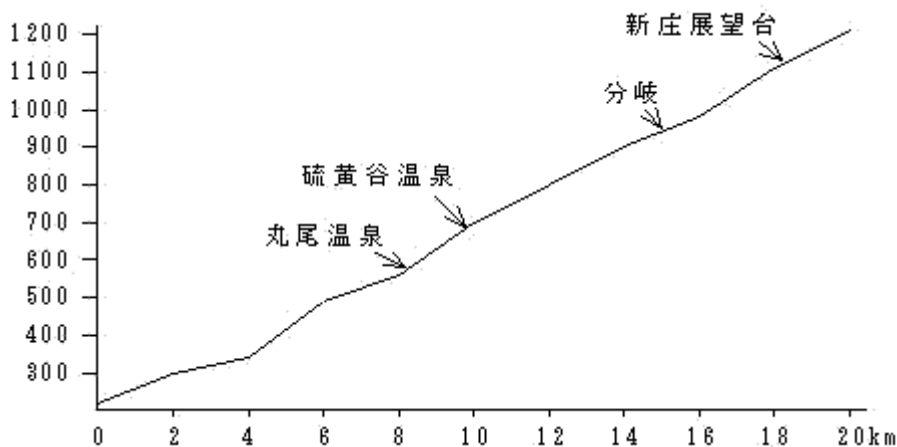
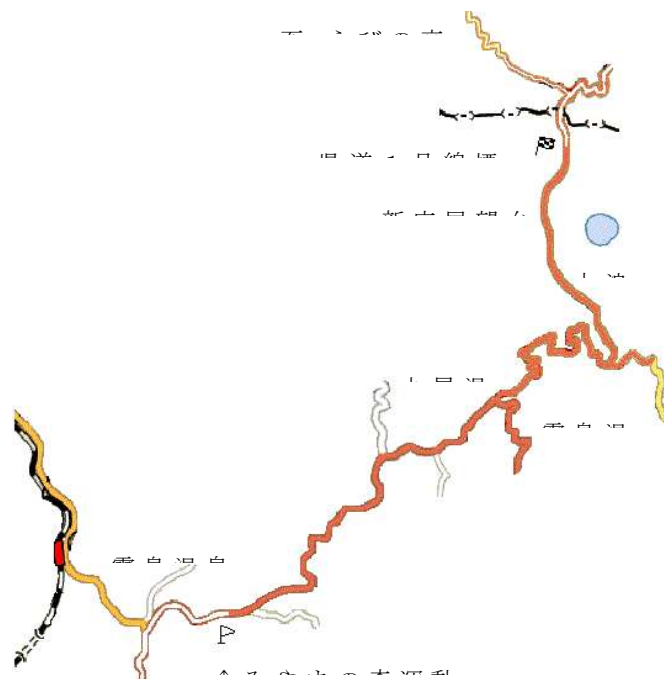
04/11/11 現  
旧道は台風による被害のため、通行止となっています  
西条市役所によると復旧のめどはないそうです。



# えびの高原



1. スタート地点  みやまの森運動公園。→
2. フィニッシュ地点  新庄展望台→えびの高原間の最高地点。→
3. 走行距離／平均勾配 20km／5%
4. コース上の注意点 温泉街を複数通過するので浴衣姿に注意。
5. コンビニ コース上では食料調達は難しいため事前に準備することをお勧めします。
6. トイレ、水場の注意 みやまの森運動公園に公衆トイレあり。
7. 交通機関  
 最寄り駅 JR肥薩・霧島口駅  
 IC 九州自動車道・横川IC
8. 地図 5万図 国分、霧島山



資料提供 瀬戸口近代車商会  
 〒899-44 鹿児島県国分市中央5-3-17  
 0995-45-0558  
 第1, 3水曜休 8:30~19:30



# 甘利山



1. スタート地点



上記写真の水源かん養保安林看板→  
場所は下記地図を参照。

2. フィニッシュ地点



甘利山駐車場舗装終了点 →



3. 走行距離／平均勾配

11.2km／8.9%

4. コース上の注意点

5, 6月つつじのシーズン、頂上から  
麓までのマイカー渋滞が起こるよう  
なので避けたい。

5. コンビニ

釜無川にかかる船山橋の神山町側にヤマザキデイリー  
ストアあり。

6. トイレ、水場の注意

榎池手前に公衆トイレあり。

7. 交通機関 最寄り駅  
I C

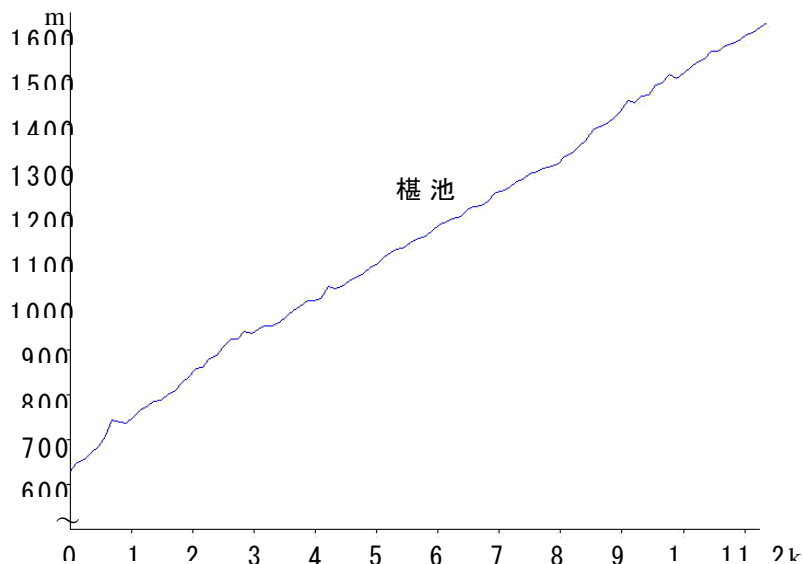
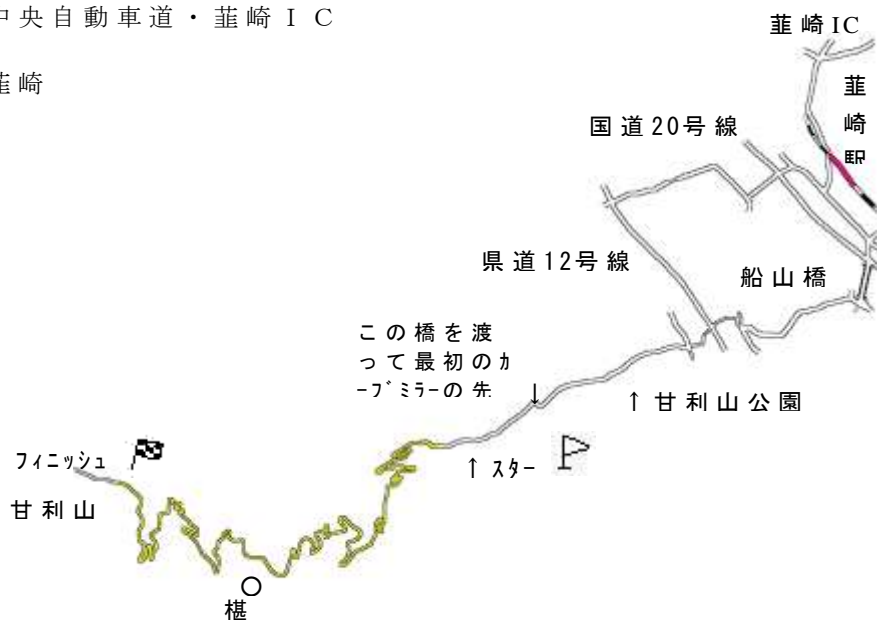
JR中央線・葦崎駅  
中央自動車道・葦崎IC

8. 地図 5万図

葦崎



標高800mから200mごとに1400mまで標高を示す  
標識がある。



# 剣 山

1. スタート地点



剣橋から150m程下った右写真から→  
(看板には剣橋まで50mとあるが)



2. フィニッシュ地点



夫婦池、県民の森石碑 →



3. 走行距離 / 平均勾配

16.5km / 6.1%

4. コース上の注意点

スタート地点位までが特に道が狭く  
意外な位交通量が多いので注意。

5. コンビニ

なし。

6. トイレ、水場の注意

コース途中の葛籠堂(つづら)に公衆トイレあり。

7. 交通機関 最寄り駅

JR徳島線・貞光駅

I C

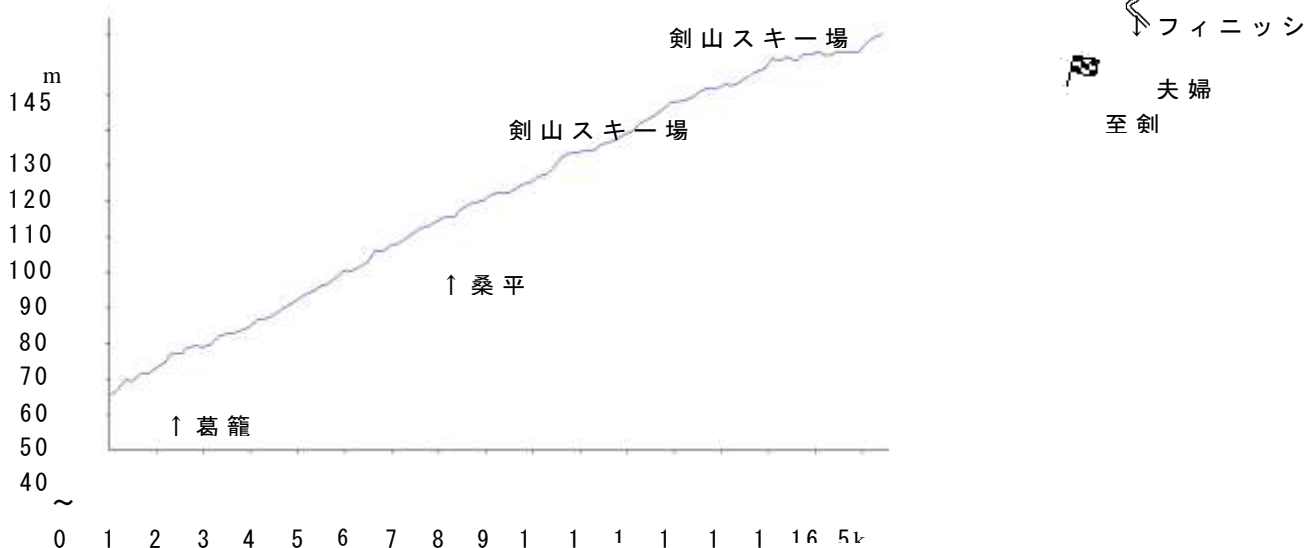
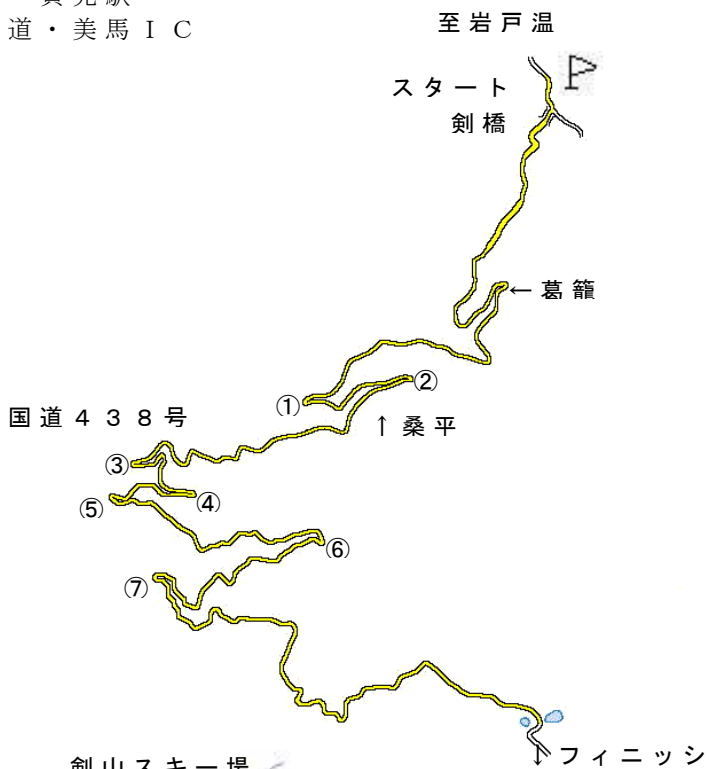
徳島自動車道・美馬 I C

8. 地 図 5万図

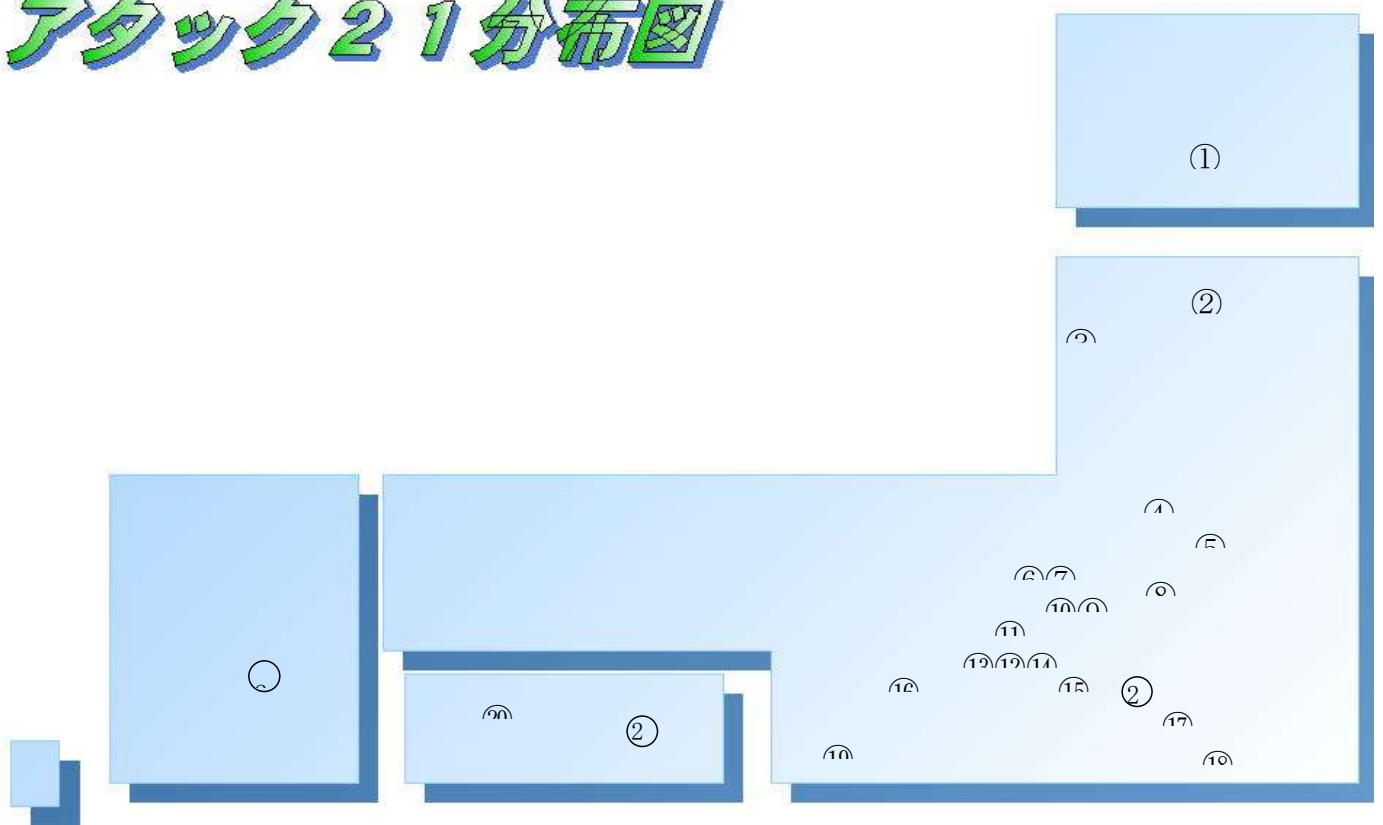
剣山・川口



コース途中から①～⑦までの  
ヘアピンが現れる(右図参照)  
上記写真は第一ヘアピン



# アタック21分布図



- ① \_\_ 十勝岳
- ② \_\_ 八甲田山
- ③ \_\_ 鳥海山
- ④ \_\_ 坤六峠
- ⑤ \_\_ 霧降高原
- ⑥ \_\_ 万座峠付近（老ノ倉山）
- ⑦ \_\_ 笠岳峠（山田牧場）
- ⑧ \_\_ 赤城山
- ⑨ \_\_ 車坂峠
- ⑩ \_\_ 地藏峠
- ⑪ \_\_ 美ヶ原
- ⑫ \_\_ 扉峠
- ⑬ \_\_ 鉢伏山
- ⑭ \_\_ スズラン峠
- ⑮ \_\_ 麦草峠
- ⑯ \_\_ 神坂峠
- ⑰ \_\_ 富士山
- ⑱ \_\_ 大観山
- ⑲ \_\_ 大台ヶ原
- ⑳ \_\_ 寒風山隧道
- \_\_ えびの高原
- \_\_ 甘利山
- \_\_ 剣山