



# 霧降高原

1. スタート地点  県道247号線/日光・今市線  
丸山公園・今市養護学校近くの  
今市市瀬尾浄水場への分岐看板。
2. フィニッシュ地点  六方 沢橋
3. 走行距離/平均勾配 16.9km/5.9%
4. コース上の注意点 行楽シーズンの交通量が多く特に注意。霧降有料道路は  
冬季閉鎖ないが積雪・凍結などがあるので道路情報に注意。  
通行料100円。
5. コンビニ 丸山公園と所野公園の間にローソン。
6. トイレ、水場の注意 丸山公園、所野公園などスタート地点近くにある
7. 交通機関  
最寄り駅 JR日光線・日光 or 今市駅、東武日光線・東武日光 or 上今市駅  
I C 日光宇都宮道路・今市 I C  
パーキング スタート地点すぐ近くの丸山公園、コース途中の所野公園など。




8. 地図  
5万図 日光

最後六方沢橋へのゴールは  
駐車場から下りになってしまうが、  
こだわりのゴール地点  
と言うことで許してください。



六方沢橋



1  
1  
1  
9  
8  
7  
5 霧降大橋交差

料金100円は有料道路出る時に徴収される。