

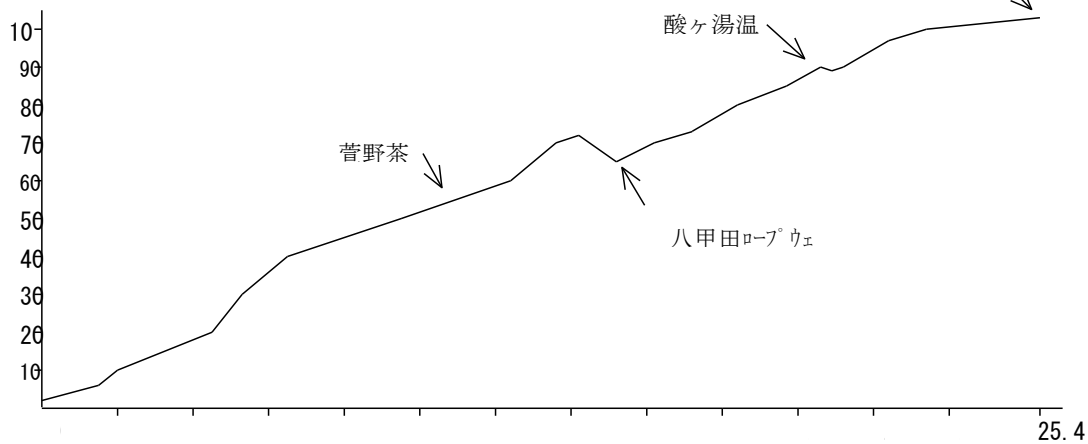
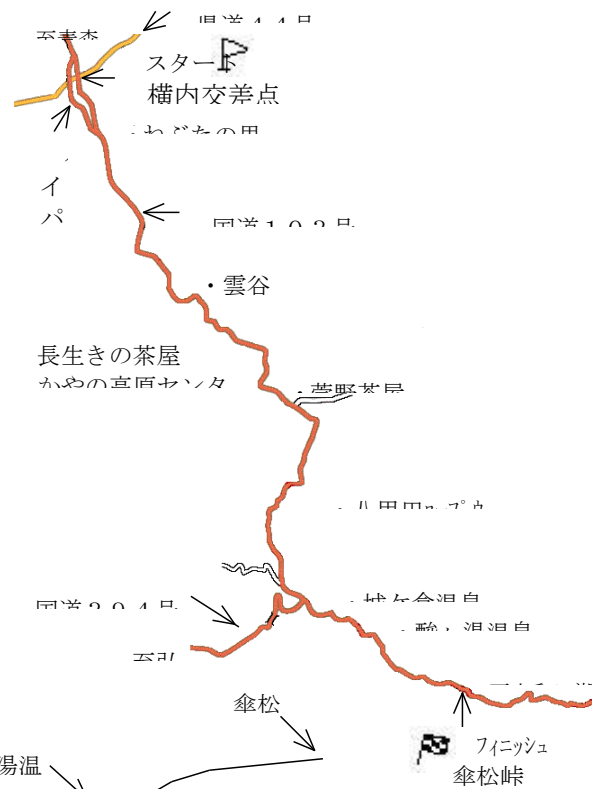


# 八甲田山

1. スタート地点  横内交差点。(青森県)
2. フィニッシュ地点  笠松峠 (1040mの標識あり/地図では傘松峠)。
3. 走行距離/平均勾配 25.4 km / 3.9%
4. コース上の注意点 山菜取りの時期(5月~6月、9月~11月)に駐車車両有り。  
紅葉の時期は混雑しやすい。  
道幅(片道4~5m)。  
除雪、路面凍結(11月下旬~5月上旬)。
5. コンビニ スタート地点にコミュニティストア。
6. トイレ、水場の注意 かやの高原センター、八甲田ホテルなどにトイレ。  
水場は特に無し。

7. 交通機関  
最寄り駅 JR東北本線・青森駅  
I C 東北自動車道・青森IC
8. 地図  
5万図 青森東部、八甲田山



資料提供 サイクル・プラザA (エース)

〒030 青森市八重田字鶴見8-15  
0177-26-4115

水曜休 9:00~18:00